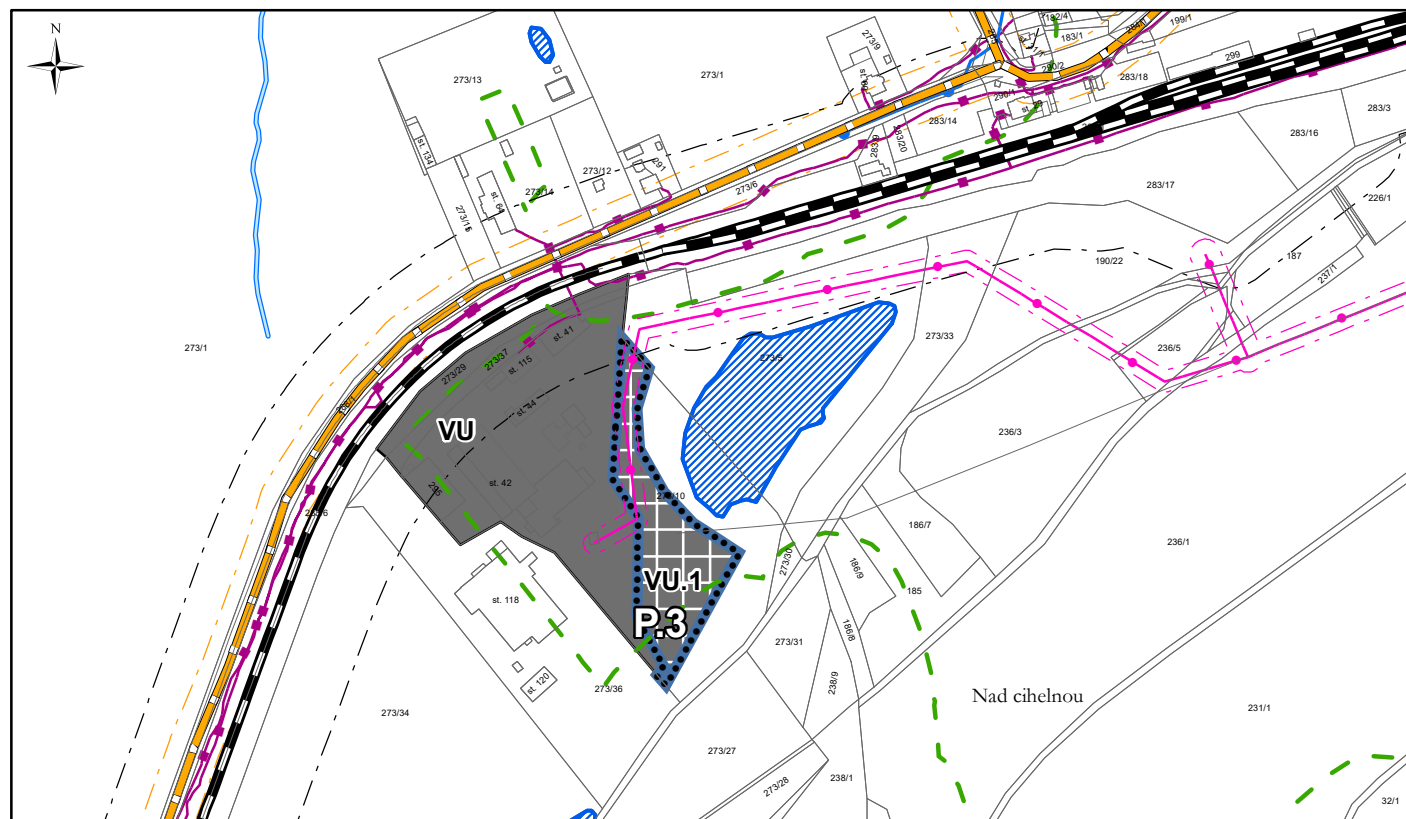




# koordináční výkres

## odůvodnění změny č. 2 územního plánu Stojčín



### Legenda

-  aktualizované zastavěné území k 1. 3. 2024
-  plocha přestavby

### plochy s rozdílným způsobem využití













stabilizované

návrh



výroba všeobecná

### důležitá omezení v území

-  elektrické vedení vysokého napětí
-  ochranné pásmo elektrizační soustavy
-  komunikační vedení včetně ochranného pásma
-  vodovod včetně ochranného pásma
-  silnice
-  ochranné pásmo silnic
-  železniční dráha
-  ochranné pásmo železniční dráhy
-  vodní tok
-  vodní nádrž
-  vzdálenost 50 m od okraje lesa
-  zranitelná oblast - celé správní území

